



**03.03.2022г. №66**  
**РОССИЙСКАЯ ФЕДЕРАЦИЯ**  
**ИРКУТСКАЯ ОБЛАСТЬ**  
**БРАТСКИЙ РАЙОН**  
**ВИХОРЕВСКОЕ МУНИЦИПАЛЬНОЕ ОБРАЗОВАНИЕ**  
**АДМИНИСТРАЦИЯ**  
**ПОСТАНОВЛЕНИЕ**

**«ОБ УТВЕРЖДЕНИИ ПРОЕКТА МЕЖЕВАНИЯ**  
**ТЕРРИТОРИИ: Г.ВИХОРЕВКА, УЛ.КОШЕВОВОГО, З/У 24Б»**

В целях установления местоположения границ образуемых и изменяемых земельных участков на территории г.Вихоревка, в соответствии с Градостроительным кодексом Российской Федерации, постановлением администрации Вихоревского городского поселения от 01.02.2022г. №25 «О назначении общественных обсуждений по проекту постановления администрации Вихоревского городского поселения «Об утверждении проекта межевания территории: г.Вихоревка, ул.Кошевого, з/у 24Б», с учетом заключения о результатах общественных обсуждений от 03.03.2022г., руководствуясь Уставом Вихоревского муниципального образования, администрация Вихоревского городского поселения

**ПОСТАНОВЛЯЕТ:**

1. Утвердить проект межевания территории: г.Вихоревка, ул.Кошевого, з/у 24Б:

1.1. Текстовая часть (Приложение № 1)

1.2. Чертеж межевания территории (Приложение № 2).

2. Настоящее постановление подлежит официальному опубликованию и размещению на официальном сайте администрации Вихоревского городского поселения.

Глава администрации  
Вихоревского городского поселения

Н.Ю. Дружинин

**ТЕКСТОВАЯ ЧАСТЬ**  
**проекта межевания территории: г.Вихоревка, ул.Кошевого, з/у 24Б**

1. Перечень и сведения о площади образуемых и изменяемых земельных участков, в том числе возможные способы их образования:

Условный номер земельного участка	Площадь, кв.м.	Способ образования земельного участка
1	520	Путем перераспределения
2	109	Существующий земельный участок
3	163	Из земельных участков, государственная собственность на которые не разграничена

2. Перечень и сведения о площади образуемых земельных участков, которые будут отнесены к территориям общего пользования или имуществу общего пользования, в том числе в отношении которых предполагаются резервирование и (или) изъятие для государственных или муниципальных нужд.

К территориям общего пользования отнесен земельный участок с условным номером 3, площадью 163 кв.м.

3. Вид разрешенного использования образуемых и изменяемых земельных участков в соответствии с проектом межевания территории:

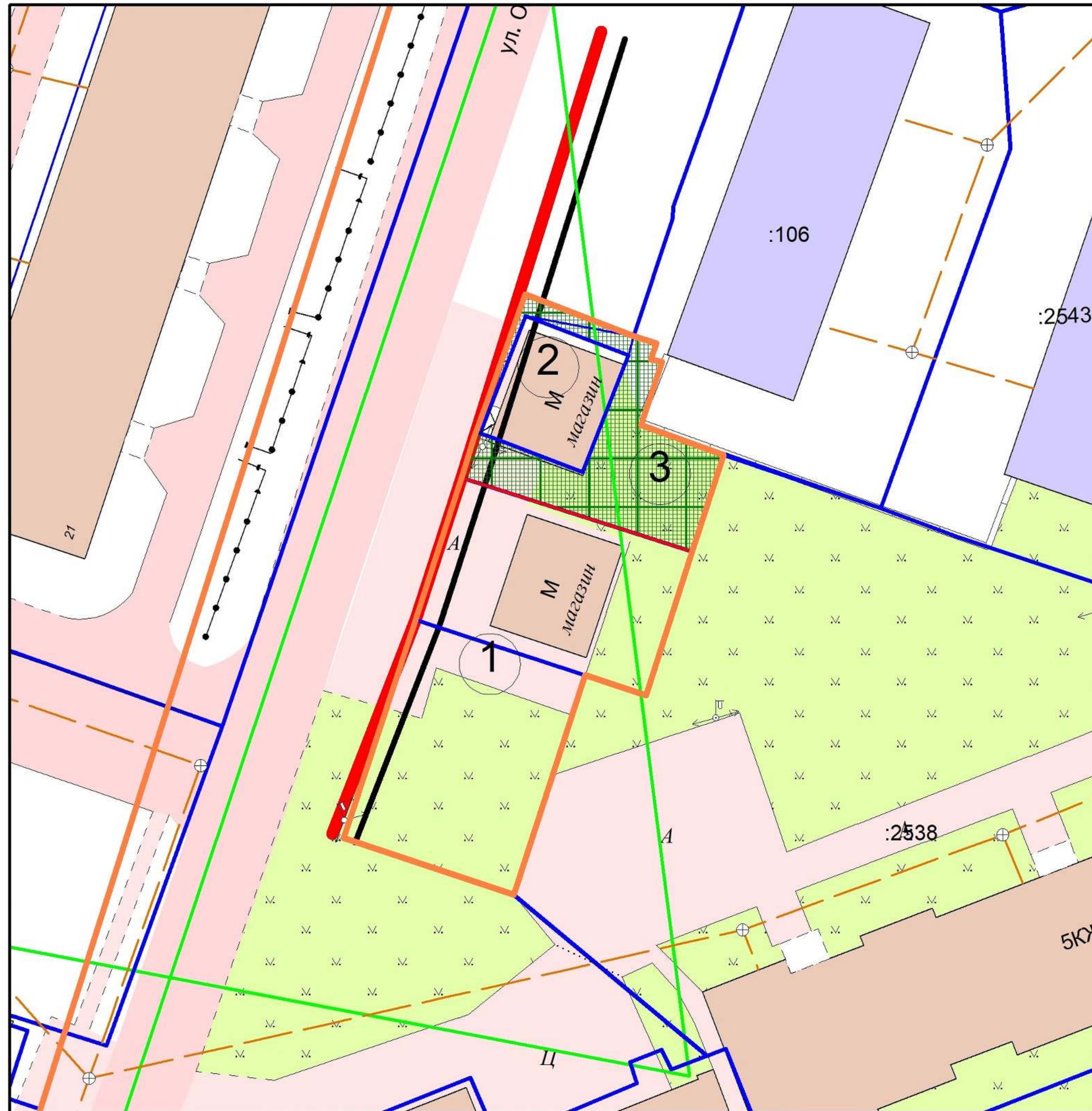
Условный номер земельного участка	Наименование вида разрешенного использования земельного участка (код вида)
1	Магазины (4.4)
2	Коммунальное обслуживание
3	Земельные участки (территории) общего пользования (12.0)

4. Перечень координат характерных точек границ территории:

Система координат: МСК-38		
№ точки границы	X	Y
1	812955,26	3134575,03
2	812973,12	3134580,93
3	812984,79	3134584,66
4	812988,18	3134585,72
5	812990,89	3134586,71
6	812999,81	3134589,89
7	812996,38	3134598,76
8	812995,77	3134600,62
9	812994,47	3134600,17
10	812994,25	3134601,10
11	812989,11	3134599,36
12	812986,64	3134606,14
13	812978,72	3134603,58
14	812966,96	3134599,81
15	812968,59	3134594,79
16	812950,60	3134588,95



Проект межевания территории  
г. Вихоревка, улица Кошевого, з/у 24Б






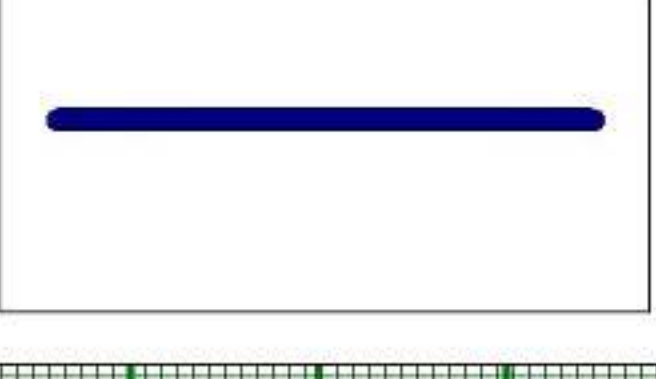
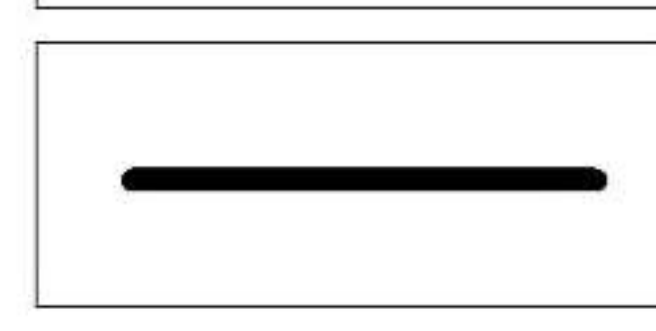

Сведения об образуемых и существующих земельных участках

Условный номер земельного участка	Адрес (местоположение)	Категория земель	вид разрешенного использования (код вида)	площадь земельного участка, кв.м.	Способ образования земельного участка
1	Российская Федерация, Иркутская область, Братский муниципальный район, Вихоревское городское поселение, город Вихоревка, улица Кошевого, з/у 24Б	земли населенных пунктов	Магазины (4.4)	520	перераспределение
2	Российская Федерация, Иркутская область, Братский муниципальный район, Вихоревское городское поселение, город Вихоревка, ул. Кошевого, 26А	земли населенных пунктов	Коммунальное обслуживание	109	существующий земельный участок
3	Российская Федерация, Иркутская область, Братский муниципальный район, Вихоревское городское поселение, город Вихоревка	земли населенных пунктов	Земельные участки (территории) общего пользования (12.0)	163	из земельных участков, государственная собственность на которые не разграничена

1

-условный номер земельного участка

Условные обозначения:

	-граница территории		-граница образуемых земельных участков
	-красная линия		-граница существующих земельных участков
	- линия отступа от красных линий в целях определения места допустимого размещения зданий, строений, сооружений		- земельные участки, которые будут отнесены к территориям общего пользования

Проект межевания территории г. Вихоревка, ул. Кошевого, з/у 24Б								
Изм.	Кол.уч.	Лист	№ док.	Подпись	Дата			
Кад. инженер		Никишина В.А.			01.2022			
Составил		Никишина В.А.			01.2022			
Проект межевания территории						Стадия	Лист	Листов
							1	1
Чертеж межевания земельных участков Масштаб 1:500						Кадастровый инженер Никишина Виолетта Алексеевна		

Глава администрации  
Вихоревского городского поселения

Н.Ю. Дружинин